










Règlementation de boisements

Document pour mise à l'enquête publique
29 juin 2016

Commune de Quesques

- Légende**
-  Périmètre libre pour boisement ou reboisement (bois existant délimitation de la surface boisée pouvant avoir quelques imprécisions)
 -  Boisement interdit
 -  Boisement réglementé (R1)
 -  Boisement réglementé spécifique au coteaux calcaires
 -  Zone Natura 2000
 -  Boisement libre sur surface non boisée de parcelles cadastrales pour partie boisée
 -  Accroche de boisement possible en surface réglementée R1
 -  Boisement réglementé spécifique au coteaux calcaires
 -  Siège d'exploitation

